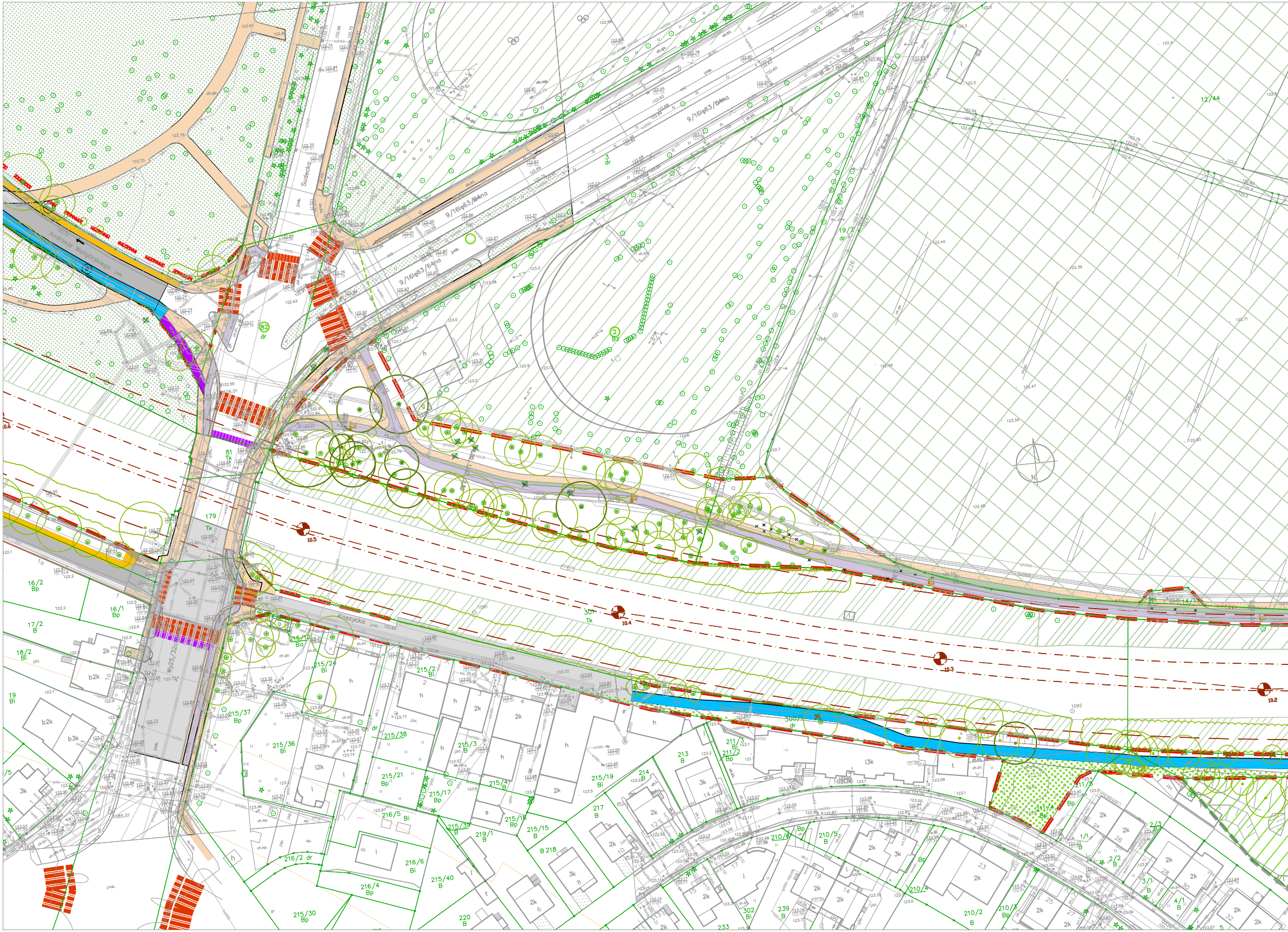
Sudecka
Andrzeja Waligórskiego
9/16lęg63/64na
3
dr
82
dr
2
Bz
81
Tk
179
Tk
301
Tk
Koszycka
Wy25/32
19/3
dr
12/44
226
16/2
Bp
16/1
Bp
17/2
B
18/2
Bi
19
Bi
215/12
Ba
215/24
Bi
215/2
Bi
215/37
Bp
215/36
Bi
215/38
215/21
Bp
215/3
215/17
Bp
215/4
215/19
Bi
215/16
Bp
215/15
B
215/39
B
215/40
B
215/30
Bp
216/2
dr
216/4
Bp
216/5
Bi
216/6
Bi
219/1
B
218
B
217
B
220
B
214
B
213
B
211/3
Bi
211/2
Bp
300/1
dr
211/4
Bp
211/5
210/6
210/5
B
210/4
210/2
B
210/3
Bp
239
B
302
Bi
233
1/1
B
2/2
B
2/3
3/1
B
4/1
B
14/1
10.6
10.5
10.4
10.3
10.2
1091
1092
2k
b2k
b3k
12k
13k
3k
h
N

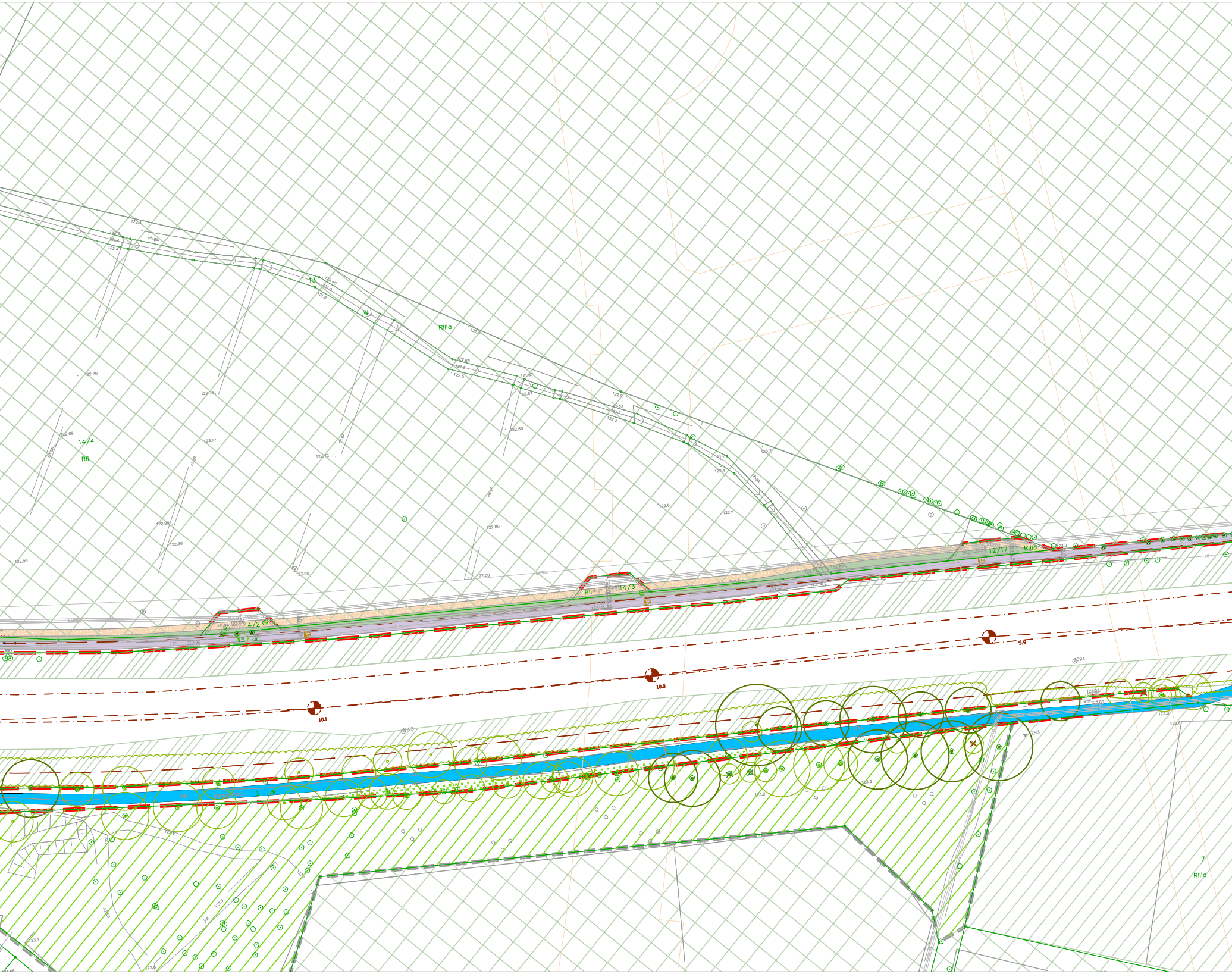
13
W
RIIIa
14/4
RII
12/17
RIIIa
RII
14/3
RII
14/2
15 dr
9.9
10.0
10.1
Koszycka
2 dr
7
RIIIa
ch.gz.
122.70
122.99
123.17
122.72
122.80
122.96
123.00
122.6
122.5
123.2

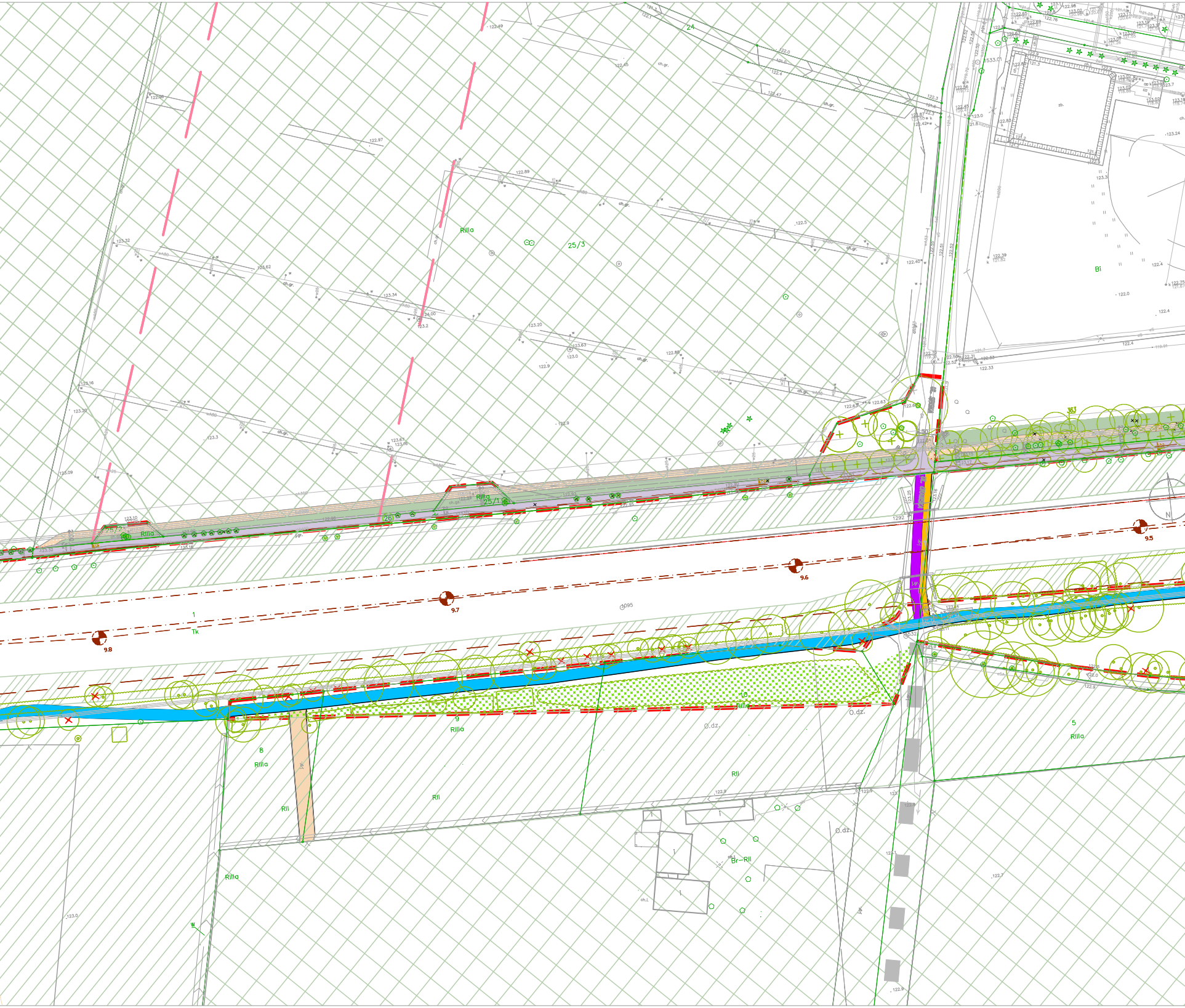
24
RIIIa
25/3
Bi
25/1
26
RIIIa
1
Tk
9.8
9.7
9.6
9.5
10
RIIIa
9
RIIIa
8
RIIIa
RII
RII
RII
5
RIIIa
O.dz.
O.dz.
O.dz.
Br-RII
RIIIa
ch.gr.

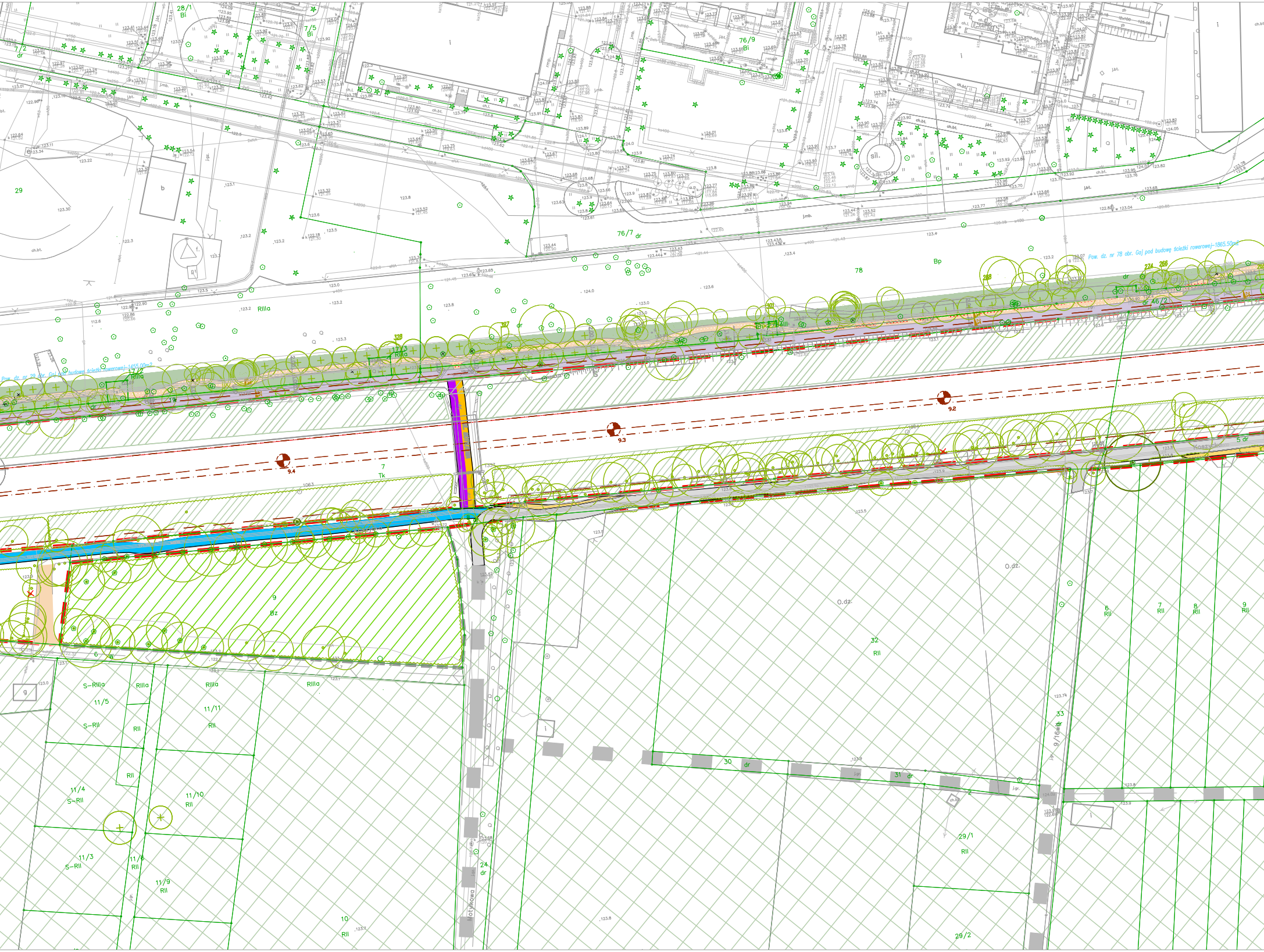
Pow. dz. nr 78 obr. Gaj pod budowę ścieżki rowerowej-1865.50m2
Pow. dz. nr 29 obr. Gaj pod budowę ścieżki rowerowej-1455.00m2
28/1 Bi
7/5 Bi
7/2 dr
76/9 Bi
76/7 dr
29
78
Bp
RIIIa
17/2 RIIIa
17/3 RIIIa
46/2 dr
dr
7 Tk
9 Bz
9.2
9.3
9.4
328
327
301
288
274
266
S–RIIIa
11/5
S–RII
RII
11/11
11/4
11/10
11/3
11/6
11/9
10
24 dr
30 dr
31 dr
32 RII
33 dr
6 RII
7 RII
8 RII
9 RII
29/1 RII
29/2
O.dz.
9/16dr
6
Motylkowa
Koszycka
5 dr
sil.
ch.bt.
j.bt.
j.mb.

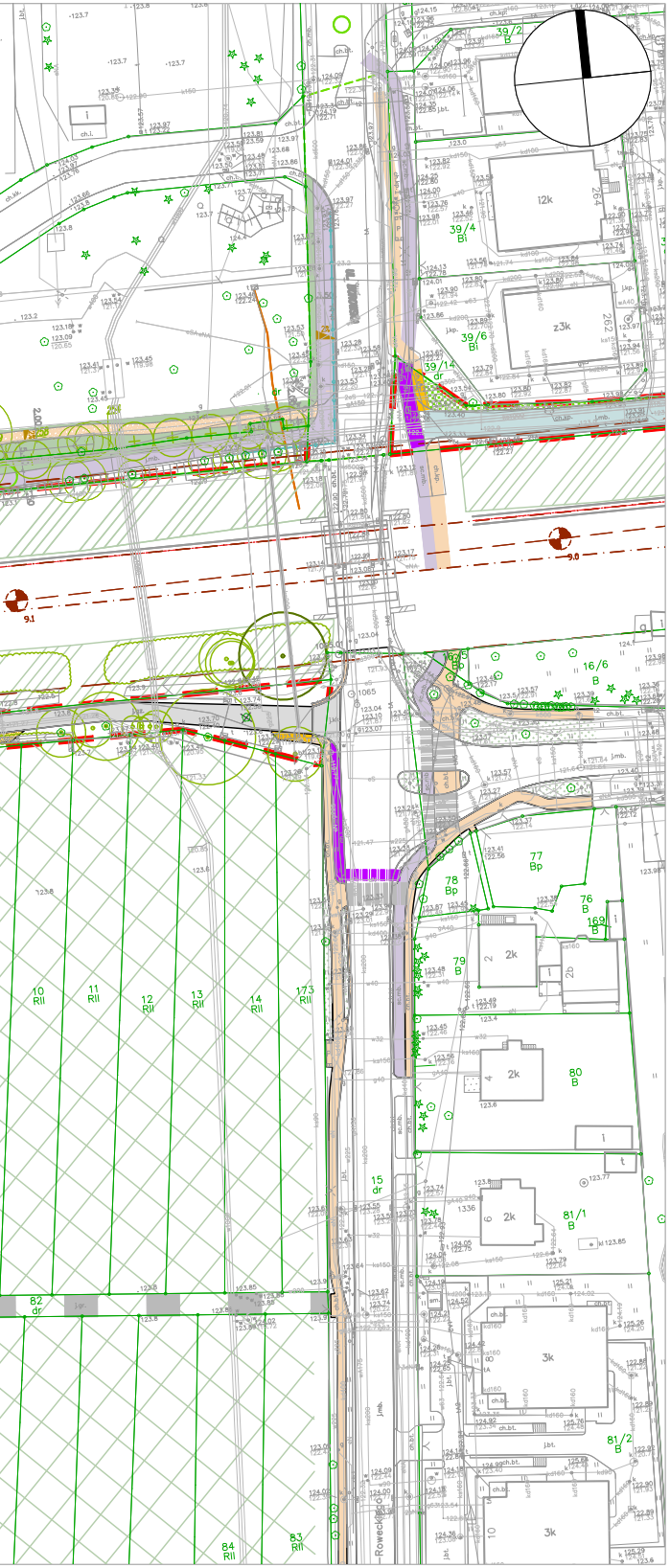
39/2 B
12k
264
39/4 Bi
z3k
262
39/6 Bi
39/14 dr
9.0
9.1
16/6 B
77 Bp
78 Bp
76 B
169 B
79 B
2k
2b
80 B
2k
10 RII
11 RII
12 RII
13 RII
14 RII
173 RII
15 dr
81/1 B
2k
82 dr
3k
81/2 B
3k
84 RII
83 RII
Roweckiego

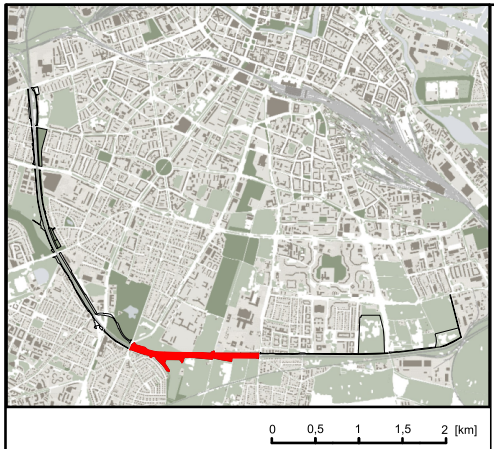

STREFA E - Promenada Krzycka pomiędzy ul. Sudecką, a ul. Borowską:

E1. Odcinek od ul. Ślężnej do ul. Spiskiej

E2. Odcinek od ul. Spiskiej do ul. Borowskiej

E3. Odcinek ul. Koszyckiej - część zachodnia w rejonie Polany Kernera

E4. Odcinek ul. Koszyckiej - część wschodnia w rejonie d. pl. Bismarka

E

Legenda

Elementy:

istniejące projektowane

Wyróżnione dane katastralne

- granice działek
- granica opracowania

Oznaczenia związane z funkcjonowaniem lini kolejowej

- 13.7 kilometrarz
- oś lini kolejowej
- granica 15 m od lini kolejowej

Układ komunikacyjny

istniejące	projektowane	
▨	▨	ciąg pieszy - nawierzchnia mineralna
▨	▨	ciąg rowerowy - nawierzchnia bitumiczna
▨	▨	ciąg pieszo-rowerowy - nawierzchnia żywiczno-mineralna
▨	▨	droga wspólna - nawierzchnia bitumiczna
▨	▨	obszar zielony
▨	▨	przejścia dla pieszych

Wybrane elementy małej architektury

- ogrodzenie
- ogrodzenie do usunięcia/przeniesienia
- ○ akcent krajobrazowy

Szata roślinna

- ○ ⊕ drzewa
- ⊙ drzewa wartościowe
- ⊗ drzewa do usunięcia

Główny wykonawca	
PHU Dworniczak s. c. ul. Sosnowa 20, 54-015 Wrocław NIP: 897 001 46 56 www.dworniczak.com Biuro: ul. Zachodnia 20/IIP, 53-644 Wrocław 500 013 574 PHUdworniczak@gmail.com	DWORNICZAK architektura krajobrazu
Biuro partnerskie	
Tecla Sp. z o.o. Architektura i Urbanistyka ul. Daszyńskiego 3/6, 50-309 Wrocław NIP: 898 224 28 31 www.tecla.pl 608 176 176 biuro@tecla.pl	TECLA
Zamawiający	Gmina Wrocław Zarząd Dróg i Utrzymania Miasta ul. Długa 49, 53-633 Wrocław.
Tytuł opracowania	Koncepcja programowo-przestrzenna zagospodarowania obszarów w ramach projektu Promenada Krzycka
Nr i nazwa rysunku	Obszar E Odcinki: E1, E2, E3, E4
Skala / data	1:1000 2019-03-13
Kierownik	dr inż. arch. kraj. Łukasz Dworniczak
Autorzy prac	mgr inż. arch. Bartłomiej Świeś mgr inż. arch. Dagmara Żelazny inż. arch. Anna Grabińska inż. arch. Mateusz Mulica mgr inż. Rafał Walkowiak (projekt drogowy)